




04011961711940008



11585

ΕΦΗΜΕΡΙΣ ΤΗΣ ΚΥΒΕΡΝΗΣΕΩΣ

ΤΗΣ ΕΛΛΗΝΙΚΗΣ ΔΗΜΟΚΡΑΤΙΑΣ

ΤΕΥΧΟΣ ΤΕΤΑΡΤΟ

Αρ. Φύλλου 1196

17 Νοεμβρίου 1994

ΠΕΡΙΕΧΟΜΕΝΑ

ΑΠΑΛΛΟΤΡΙΩΣΕΙΣ

ΑΠΟΦΑΣΕΙΣ

Αναγκαστική απαλλοτρίωση έκτασης στο Να Ικαρίας για αρχαιολογικούς χώρους. 1

ΠΟΛΕΟΔΟΜΙΑ

ΑΠΟΦΑΣΕΙΣ

Χαρακτηρισμός ως διατηρητέων πενήντα τεσσάρων (54) κτιρίων που βρίσκονται εντός του ρυμοτομικού σχεδίου του Δήμου Αθηναίων (περιοχή Εξαρχείων) και καθορισμός ειδικών όρων και περιορισμών δόμησης αυτών. 2

Τροποποίηση της 29153/Π-1030/91 απόφασης Νομάρχη Ανατολικής Αττικής (ΦΕΚ 890Δ/91) για την συμπλήρωση χρήσης παιδικών σταθμών στην περιοχή αμιγούς κατοικίας εγκεκρ. σχεδίου Δήμου Αγίας Παρασκευής. 3

Τροποποίηση ρυμοτομικού σχεδίου στο ΟΤ. 45-46 και 19-48 της Κοιν. Αμπελακίων στη Σαλαμίνα Αττικής. 4

Τροποποίηση ρυμοτομικού σχεδίου, οικισμού Αιγινίου Ν. Πιερίας στο ΟΤ 137. 5

ΑΠΑΛΛΟΤΡΙΩΣΕΙΣ

ΑΠΟΦΑΣΕΙΣ

Αριθ. 1111715/6926/0010 (1)
Αναγκαστική απαλλοτρίωση έκτασης στο Να Ικαρίας για αρχαιολογικούς χώρους.

ΟΙ ΥΠΟΥΡΓΟΙ ΟΙΚΟΝΟΜΙΚΩΝ ΚΑΙ ΠΟΛΙΤΙΣΜΟΥ

Έχοντας υπόψη:

1. Τις διατάξεις του Ν.Δ/τος 797/1971 «Περί αναγκαστικών απαλλοτριώσεων» σε συνδυασμό με τις διατάξεις του Β.Δ/τος 139/1971 «περί της αρμοδιότητας των Νο-

μαρχών προς κήρυξιν αναγκαστικών τινών απαλλοτριώσεων».

2. Τις διατάξεις του άρθρου 1 του Νόμου ΒΡΕΖ/1893 «περί αναγκαστικής απαλλοτριώσεως ακινήτων προς συντήρησιν ή ανεύρεσιν αρχαιοτήτων».

3. Το από 6.4.1994 απόσπασμα πρακτικού από τη συνεδρίαση του Κεντρικού Αρχαιολογικού Συμβουλίου με αριθ. 9/1.3.1994.

4. Την 1026431/268/ 0006Α/2.3.1994 (ΦΕΚ 154/Β/ 7.3.94) κοινή απόφαση του Πρωθυπουργού και του Υπουργού Οικονομικών σχετικά με την ανάθεση αρμοδιοτήτων στους Υφυπουργούς Οικονομικών, αποφασίζουμε:

Κηρύσσουμε την αναγκαστική απαλλοτρίωση, για λόγους δημόσιας ωφέλειας και ειδικότερα για την προστασία, συντήρηση και ανάδειξη του αρχαιολογικού χώρου του Ιερού της Ταυροπόλου Αρτέμιδος στο Να Ικαρίας Νομού Σάμου, έκτασης εμβαδού 24.799 τ.μ. η οποία εικονίζεται με κλίμακα 1:1000 και με αριθμούς ιδιοκτησιών 1, 2, 3, 4, 5, 6 στο από 9.7.82 και με Α/Α 1524 κτηματολογικό διάγραμμα - πίνακα του ΤΑΠ, το οποίο συντάξε ο Θ. Καλαμπάκος και θεώρησε η Προϊσταμένη της Δ/σης Αποτυπώσεων και Συντηρήσεως Κτιρίων του ΤΑΠΑ Αρχιτέκτονας Ιφιγένεια Γεωργοπούλου ΝΤ Άμικο στις 25.5.94.

Στην έκταση που απαλλοτριώνεται προβάλλουν δικαιώματα κυριότητας οι: 1) Ζιάγκας Τριαντάφυλος 2) Παρίκος Ιωάννης κ.λπ.

Η απαλλοτρίωση κηρύσσεται υπέρ του Δημοσίου και με δαπάνη του Ταμείου Αρχαιολογικών Πόρων και Απαλλοτριώσεων.

Η απόφαση αυτή να δημοσιευθεί στην Εφημερίδα της Κυβερνήσεως.

Αθήνα, 1 Νοεμβρίου 1994

ΟΙ ΥΠΟΥΡΓΟΙ

ΥΦΥΠ. ΟΙΚΟΝΟΜΙΚΩΝ
Δ. ΓΕΩΡΓΑΚΟΠΟΥΛΟΣ

ΠΟΛΙΤΙΣΜΟΥ
Θ. ΜΙΚΡΟΥΤΣΙΚΟΣ

ΠΟΛΕΟΔΟΜΙΑ

ΑΠΟΦΑΣΕΙΣ

Αριθ. 90596/6677 (2)

Χαρακτηρισμός ως διατηρητέων πενήντα τεσσάρων (54) κτιρίων που βρίσκονται εντός του ρυμοτομικού σχεδίου του Δήμου Αθηναίων (περιοχή Εξαρχείων) και καθορισμός ειδικών όρων και περιορισμών δόμησης αυτών.

Ο ΥΠΟΥΡΓΟΣ ΠΕΡΙΒΑΛΛΟΝΤΟΣ ΧΩΡΟΤΑΞΙΑΣ
ΚΑΙ ΔΗΜΟΣΙΩΝ ΕΡΓΩΝ

Έχοντας υπόψη:

1. Τις διατάξεις των άρθρων 3 και 4 (παρ. 2) του ν. 1577/1985 «Γενικός Οικοδομικός Κανονισμός» (Α' 210), όπως τροποποιήθηκαν με το άρθρο 1 (παρ. 1 και 2) του ν. 1772/1988 «Τροποποίηση διατάξεων του ν. 1577/1985 «ΓΟΚ» και άλλες διατάξεις» (Α' 91).

2. Την 67598/758/16.6.1992 απόφαση του Υφυπουργού Περιβάλλοντος Χωροταξίας και Δημοσίων Έργων «Μεταβίβαση αρμοδιοτήτων του Υφυπουργού Περιβάλλοντος Χωροταξίας και Δημοσίων Έργων στο Γενικό Γραμματέα, στους Γενικούς Διευθυντές και στους προϊστάμενους Διευθύνσεων και Τμημάτων του Υπουργείου Περιβάλλοντος Χωροταξίας και Δημοσίων Έργων» (Β' 435).

3. Τις διατάξεις της παρ. Β του άρθρου 1 του π.δ/τος 28/28.1.1993 «Καθορισμός αρμοδιοτήτων που διατηρούνται από τον Υπουργό και τις περιφερειακές υπηρεσίες διανομαρχιακού επιπέδου του Υπουργείου Περιβάλλοντος Χωροταξίας και Δημοσίων Έργων» (Α' 9).

4. Την από 5.5.94 αιτιολογική έκθεση της Διεύθυνσης Πολεοδομικού Σχεδιασμού - Τμήμα Παραδοσιακών Οικισμών.

5. Το 68360/1.7.1994 έγγραφο του Δήμου Αθηναίων.

6. Την παρέλευση της προθεσμίας που ορίζεται από τις διατάξεις της παρ. 2 του άρθρου 4 του Ν. 1577/1985 (Α' 210) όπως τροποποιήθηκε με την παρ. 2 του άρθρου 1 του Ν. 1772/1989 χωρίς να περιέλθουν στη Δ/ση τυχόν αντιρρήσεις των ενδιαφερομένων.

7. Τις διατάξεις του άρθρου 29Α του ν. 1558/1985 «Κυβέρνηση και Κυβερνητικά Όργανα (Α' 137)» όπως αυτό προστέθηκε με το άρθρο 27 του ν. 2081/1992 (Α' 154).

8. Το γεγονός ότι από τις κανονιστικές διατάξεις αυτής της απόφασης δεν προκαλείται δαπάνη σε βάρος του κρατικού προϋπολογισμού και του οικείου Ο.Τ.Α. αποφασίζουμε:

1. Χαρακτηρίζονται ως διατηρητέα πενήντα τέσσερα (54) κτίρια που βρίσκονται εντός του ρυμοτομικού σχεδίου του Δήμου Αθηναίων (περιοχή Εξαρχείων), όπως αυτά αναφέρονται αριθμημένα με αύξοντα αριθμό από 1 έως 54 στον παρακάτω πίνακα και φαίνονται με μαύρη διαγράμμιση στο σχετικό πρωτότυπο διάγραμμα σε κλίμακα 1:1000 που θεωρήθηκε από τον Προϊστάμενο της Δ/σης Τοπογραφικών Εφαρμογών με την 90596/1994 πράξη του που αντίτιπό του σε φωτοσμίκρυνση δημοσιεύεται με την παρούσα απόφαση.

Πίνακας διατηρητέων κτιρίων

1. Ανδρέα Μεταξά 20Α
2. Αραχώβης 43
3. Βαλτετσίου 32
4. Βαλτετσίου 42
5. Βαλτετσίου 47
6. Βαλτετσίου 49

7. Βαλτετσίου 58
 8. Γραβιάς 4
 9. Δερβενίων 37
 10. Δερβενίων 39
 11. Δερβενίων 40
 12. Δερβενίων 41
 13. Δερβενίων 52 (όψη)
 14. Δερβενίων 56
 15. Διδότου 46
 16. Εμμ. Μπενάκη 48
 17. Εμμ. Μπενάκη 74
 18. Εμμ. Μπενάκη 81 και Δερβενίων
 19. Εμμ. Μπενάκη 82
 20. Εμμ. Μπενάκη 84
 21. Εμμ. Μπενάκη 86 και Αραχώβης 57
 22. Εμμ. Μπενάκη 94 και Δερβενίων 45 (δύο κτίρια στο ίδιο οικόπεδο)
 23. Ερεσσού 42
 24. Ερεσσού 50
 25. Ζωοδόχου Πηγής 9
 26. Ζωοδόχου Πηγής 23 και Τζαβέλλα 2
 27. Ζωοδόχου Πηγής 25
 28. Ζωοδόχου Πηγής 34 και Διδότου 59
 29. Ζωοδόχου Πηγής 41 Α
 30. Ζωοδόχου Πηγής 41 Β και Βαλτετσίου 35
 31. Ζωοδόχου Πηγής 52- 52Β και Δερβενίων
 32. Ζωοδόχου Πηγής 62 και Ερεσσού 30
 33. Θεμιστοκλέους 37
 34. Καλλιδρομίου 33
 35. Καποδιστρίου 3
 36. Κλεισόβης 10
 37. Κωλέττη 32
 38. Μεθώνης 28
 39. Μεθώνης 40 (όψη)
 40. Μεθώνης 44
 41. Μεθώνης 45
 42. Μεθώνης 55
 43. Μεσολογγίου 13 και Τζαβέλλα
 44. Σόλωνος 110 Ζωοδόχου Πηγής και Λόντου 1
 45. Σόλωνος 126
 46. Σόλωνος 127 και Θεμιστοκλέους 33
 47. Σόλωνος 131
 48. Τζαβέλλα 4
 49. Τζαβέλλα 15
 50. Τζαβέλλα 17 και Εμμ. Μπενάκη 62
 51. Χαρ. Τρικούπη 27
 52. Χαρ. Τρικούπη 30 και Σόλωνος 104, Μαυρομιχάλη 17 (Πανεπιστήμιο Αθηνών Χημείο)
 53. Χαρ. Τρικούπη 75 και Ερεσσού 28
 54. Χαρ. Τρικούπη 77.
2. Ως διατηρητέο χαρακτηρίζεται το αρχικό εκάστοτε κτίριο, καθώς και τα στοιχεία του περιβάλλοντος αυτού χώρου (μάνδρες, αυλόθυρες) καθώς και οι εναρμονιζόμενες με αυτό μεταγενέστερες προσθήκες, όχι όμως και τα πάσης φύσεως καθ' ύψος ή κατ' επέκταση υπάρχοντα προσκτίσματα, που αλλοιώνουν το αρχικό κτίριο, Ο καθορισμός των προσκτισμάτων και οι επεμβάσεις που πρέπει να γίνουν σε αυτά πραγματοποιείται από την Επιτροπή Πολεοδομικού και Αρχιτεκτονικού Ελέγχου (ΕΠΑΕ).
- Ειδικότερα για τα κτίρια Δερβενίων 52 και Μεθώνης 40 διατηρητέα χαρακτηρίζεται μόνον η όψη τους (σε βάθος μέχρι 4 μέτρων από την οικοδομική γραμμή).

3. Στα χαρακτηριζόμενα ως διατηρητέα κτίρια απαγορεύεται κάθε αφαίρεση, αλλοίωση ή καταστροφή τόσο των επί μέρους αρχιτεκτονικών και διακοσμητικών στοιχείων τους, όσο και του κτιρίου συνολικά εκτός των προσκτισμάτων ή των στοιχείων των κτιρίου για τα οποία η ΕΠΑΕ έχει γνωμοδοτήσει για την αφαίρεσή τους.

4. Επιτρέπεται η επισκευή, ο εκσυγχρονισμός των εγκαταστάσεων, η στατική ενίσχυση και η εσωτερική διαρρύθμιση των κτιρίων, που χαρακτηρίζονται ως διατηρητέα εφόσον δεν αλλοιώνεται ο γενικός αρχιτεκτονικός χαρακτήρας τους και δεν θίγονται τα διατηρητέα στοιχεία τους.

5. Σε περίπτωση αποκατάστασης κτιρίου, που έχει υποστεί μεγάλες αλλοιώσεις και υπάρχουν ανεπαρκή στοιχεία για το ίδιο το κτίριο, πρέπει να λαμβάνεται υπόψη η βασική αρχιτεκτονική σύνθεση και η συγγενής μορφολογία και τεχνολογία των όψεων των κτιρίων της περιοχής.

6. Αιτήσεις για προσθήκες στα διατηρητέα κτίρια, αποστέλλονται από την Πολεοδομική Υπηρεσία στην αρμόδια Υπηρεσία του Υπουργείου Περιβάλλοντος Χωροταξίας και Δημοσίων Έργων με γνώμη της ΕΠΑΕ για ειδική ρύθμιση σύμφωνα με τις διατάξεις της παρ. 2 του άρθρου 4 του Ν. 1577/85 περί «ΓΟΚ» εφ' όσον δεν παραβλάπτονται τα διατηρητέα κτίρια και ο χώρος που τα περιβάλλει.

7.α) Δεν επιτρέπεται η τοποθέτηση φωτεινών επιγραφών και διαφημίσεων στα χαρακτηριζόμενα ως διατηρητέα κτίρια.

Επιτρέπεται μόνο η τοποθέτηση επιγραφών περιορισμένων διαστάσεων που πληροφορούν για τυχόν χρήση των χώρων των κτιρίων.

β) Κατ' εξαίρεση επιτρέπεται η τοποθέτηση φωτεινών επιγραφών στο ισόγειο καταστημάτων που αναφέρονται αποκλειστικά στο όνομα και στο αντικείμενο των εργασιών τους. Οι φωτεινές επιγραφές στα ισόγεια των καταστημάτων συμπεριλαμβανομένων και εκείνων που τοποθετούνται μέσα στις προθήκες, έχουν χρώμα λευκό ή κίτρινο, σταθερό και συνεχές και αποτελούνται από μεμονωμένα στοιχεία, γράμματα, αριθμούς.

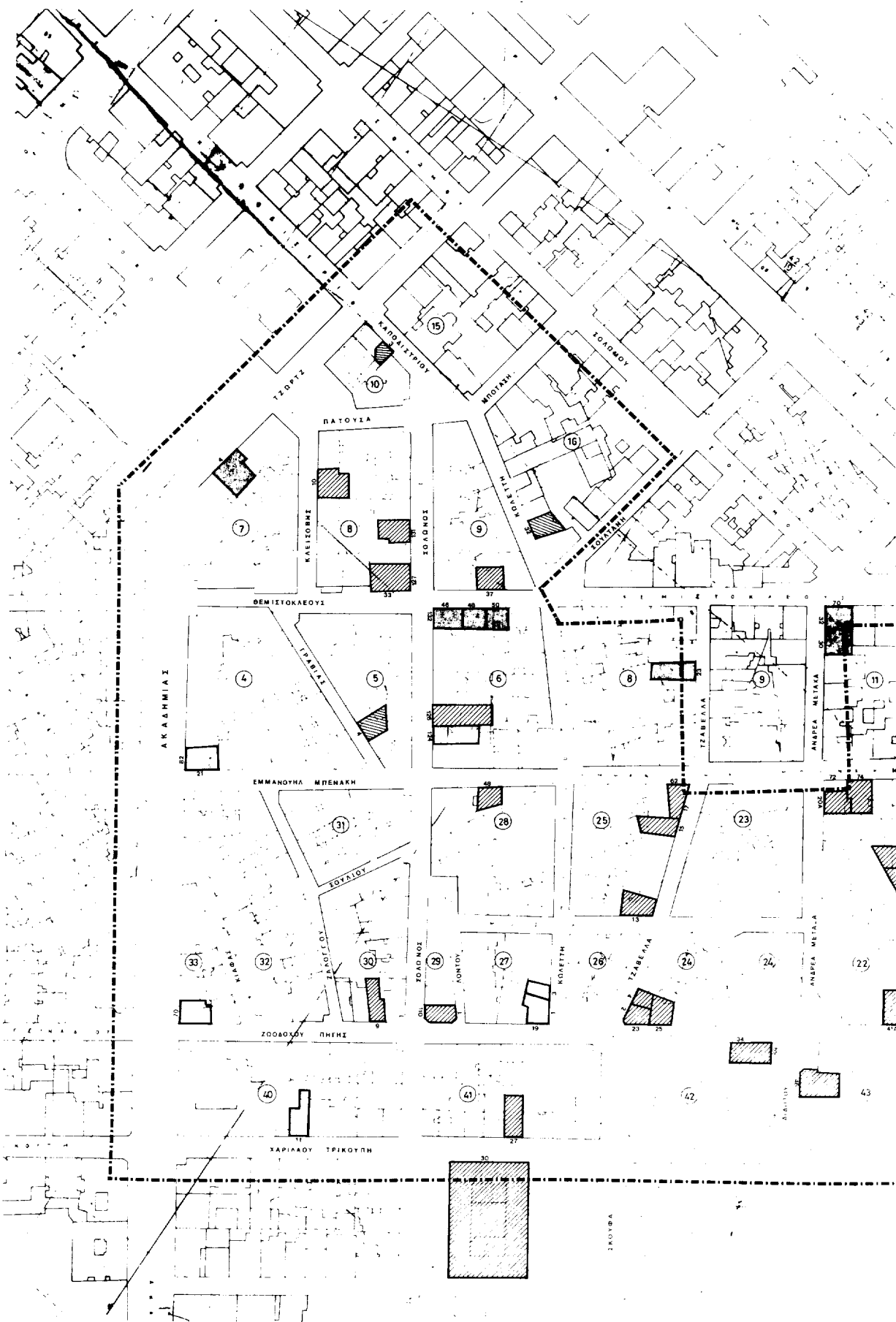
8. Για οποιαδήποτε επέμβαση στο εξωτερικό και εσωτερικό των διατηρητέων κτιρίων, διατηρητέων όψεων και στον περιβάλλοντα χώρο τους, καθώς και για την τοποθέτηση επιγραφών απαιτείται η έγκριση της Επιτροπής Πολεοδομικού και Αρχιτεκτονικού Ελέγχου (ΕΠΑΕ).

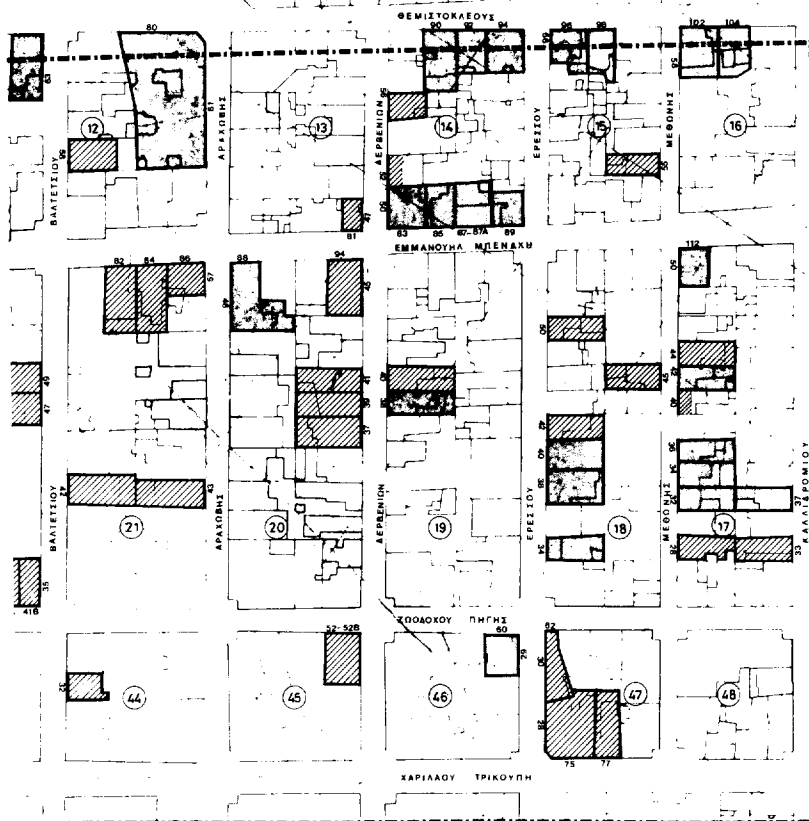
9. Η ισχύς της παρούσας απόφασης αρχίζει από τη δημοσίευσή της στην Εφημερίδα της Κυβερνήσεως.

Η απόφαση αυτή να δημοσιευθεί στην Εφημερίδα της Κυβερνήσεως.

Αθήνα, 25 Οκτωβρίου 1994

Με εντολή Υφυπουργού
Ο Γενικός Γραμματέας
ΑΛΕΞΑΝΔΡΟΣ ΒΟΥΛΓΑΡΗΣ





Γ 90596/94
 Παρατηρήσεις ως διαρρυθμίσεων θέσεων
 κελών (54) κελών που βρίσκονται εντός
 του δημοτικού σχεδίου του Δήμου Αθηναίων
 (Προβλ. ΕΣΟΧ/94) και καθαρικός ειδικών
 όρων και διατάξεων άρθρου
 25. 10. 1994

Δ/ντης
 Γε. Αποστολάτος

Αε φ 278/94
 συν. σχ. 1

**ΥΠΟΥΡΓΕΙΟ
 ΠΕΡΙΒΑΛΛΟΝΤΟΣ
 ΧΩΡΟΤΑΞΙΑΣ
 ΚΑΙ ΔΗΜ. ΕΡΓΩΝ**

Δ/ΝΣΗ ΠΟΛΕΩΣ - ΣΧΕΔΙΑΣΜΟΥ
 ΤΜΗΜΑ ΠΑΡΑΘΩΣ. ΟΙΚΙΣΜΩΝ

ΕΞΑΡΧΕΙΑ

□ ΚΗΡΥΣΣΙΜΕΝΑ
 ΔΙΑΤΗΡΗΤΕΑ ΚΤΗΡΙΑ

▨ ΠΡΟΤΕΝΙΜΕΝΑ
 ΔΙΑΤΗΡΗΤΕΑ ΚΤΗΡΙΑ

ΚΑΙΜΑΚΑ

Αριθ. 28030/Π-598

(3)

Τροποποίηση της 29153/Π-1030/91 απόφασης Νομάρχη Ανατολικής Αττικής (ΦΕΚ 890Δ/91) για την συμπλήρωση χρήσης παιδικών σταθμών στην περιοχή αμιγούς κατοικίας εγκεκρ. σχεδίου Δήμου Αγίας Παρασκευής.

Ο ΝΟΜΑΡΧΗΣ ΑΝΑΤΟΛΙΚΗΣ ΑΤΤΙΚΗΣ

Έχοντας υπόψη:

1. Τις διατάξεις του ν.δ/τος της 17.7.23 όπως μεταγενέστερα τροποποιήθηκαν και συμπληρώθηκαν και ειδικότερα τα άρθρα 3, 9, 11 και 70.

2. Τις διατάξεις του α.ν. 314/1968 (ΦΕΚ 47Α) όπως τροποποιήθηκαν και συμπληρώθηκαν με το υπ' αριθ. 1018/71 ν.δ/γμα (ΦΕΚ 220Α) και με την παρ. 3 του άρθρου 34 του ν. 1577/85 (ΦΕΚ 210Α).

3. Τις διατάξεις του υπ' αριθ. 183/86 π.δ/τος (ΦΕΚ 70Α).

4. Τις διατάξεις του ν. 1577/85 (ΦΕΚ 210Α).

5. Το με αρ. πρωτ. 13065/Π-335/25.5.94 έγγραφο Δ/σης Πολεοδομίας Ανατ. Αττικής προς τον Δήμο Αγ. Παρασκευής για την τήρηση της νόμιμης διαδικασίας και ότι η προθεσμία του άρθρου 27 του ν. 1065/1980 (ΦΕΚ 168Α) όπως ισχύει σήμερα άπρακτη.

6. Την με αρ. 31/2/7.10.94 γνωμοδότηση του Συμβουλίου ΠΕ.ΧΩ.Δ.Ε. Νομαρχίας Ανατολικής Αττικής, αποφασίζουμε:

Άρθρο 1

Εγκρίνεται η τροποποίηση της με αρ. 29153/Π-1030/91 απόφασης Νομάρχη (ΦΕΚ 890 Δ/91) για την συμπλήρωση της χρήσης «παιδικοί σταθμοί» στην περιοχή αμιγούς κατοικίας εγκεκριμένου σχεδίου Δήμου Αγ. Παρασκευής που περιγράφεται στο άρθρο 3 παρ. 3.1. αυτής. Από την ρύθμιση αυτή εξαιρούνται τα οικοδομικά τετράγωνα που εφάπτονται του βασικού οδικού δικτύου, όπως αυτό ορίζεται στην με αρ. 62556/5073/9.10.90 απόφαση υπουργού ΠΕ.ΧΩ.Δ.Ε. (ΦΕΚ 701 Δ/90).

Άρθρο 2

Από τις διατάξεις της παρούσας απόφασης δεν προκαλείται δαπάνη σε βάρος του προϋπολογισμού του Δήμου.

Άρθρο 3

Η ισχύς της παρούσας απόφασης αρχίζει από τη δημοσίευσή της στην Εφημερίδα της Κυβερνήσεως.

Η απόφαση αυτή να δημοσιευθεί στην Εφημερίδα της Κυβερνήσεως.

Αγία Παρασκευή, 2 Νοεμβρίου 1994

Ο Νομάρχης
Ν. ΠΕΡΚΙΖΑΣ

Αριθ. 9335/378/94

(4)

Τροποποίηση ρυμοτομικού σχεδίου στο ΟΤ. 45-46 και 19-48 της Κοιν. Αμπελακίων στη Σαλαμίνα Αττικής.

Ο ΝΟΜΑΡΧΗΣ ΠΕΙΡΑΙΑ

Έχοντας υπόψη:

1. Το Ν.Δ/γμα της 17.7./16.8.1923.

2. Την παρ. 2 του άρθρου 4 του Ν. 622/77.

3. Το Π.Δ/γμα 183/9.5.86 (ΦΕΚ 70/Α/5.6.86).

4. Τις διατάξεις του Α.Ν. 314/68 (ΦΕΚ 47Α) όπως τροποποιήθηκαν συμπληρώθηκαν με το Ν.Δ. 1018/71 (ΦΕΚ 220Α) και με την παρ. 3 του άρθρου 34 του Ν. 1577/85 (ΦΕΚ 210Α).

5. Τον Ν. 1032/80 περί Υ.Χ.Ο.Π.

6. Τον Ν. 1558/85 περί «Κυβερνήσεως και Κυβερνητικών Οργάνων» άρθρ. 24 παρ. 1.

7. Τους Ν. 1232/82 και 1235/82.

8. Την Υπουργική απόφαση 7524/1151/83 (ΦΕΚ 767/Β/83).

9. Το από 31.8.35 Δ/γμα ρυμ. με το οποίο εγκρίθηκε το ρ.σ. της περιοχής.

10. Την 126/91 απόφαση του Κοιν. Συμβουλίου Αμπελακίων.

Την γνωμοδότηση του Ν.Σ. ΠΕΧΩΔΕ από την συνεδρίαση της 21.7.94 πρακτ. 26, αποφασίζουμε:


Εγκρίνεται η τροποποίηση του εγκεκριμένου ρυμ. σχεδίου της Κοιν. Αμπελακίων στη Σαλαμίνα στο ΟΤ 45-46 και 19-48 με κατάργηση των διαπλατυνσεων και της νησίδος όπως φαίνεται και στο συνημμένο τοπ/κό διάγραμμα.

Κάλυψη δαπάνης: από τις διατάξεις αυτής της απόφασης δεν προκύπτει δαπάνη σε βάρος της Κοιν. Αμπελακίων.

Η απόφαση αυτή να δημοσιευθεί στην Εφημερίδα της Κυβερνήσεως.

Πειραιάς, 31 Αυγούστου 1994

Ο Νομάρχης
Ν. ΣΧΟΙΝΑΣ

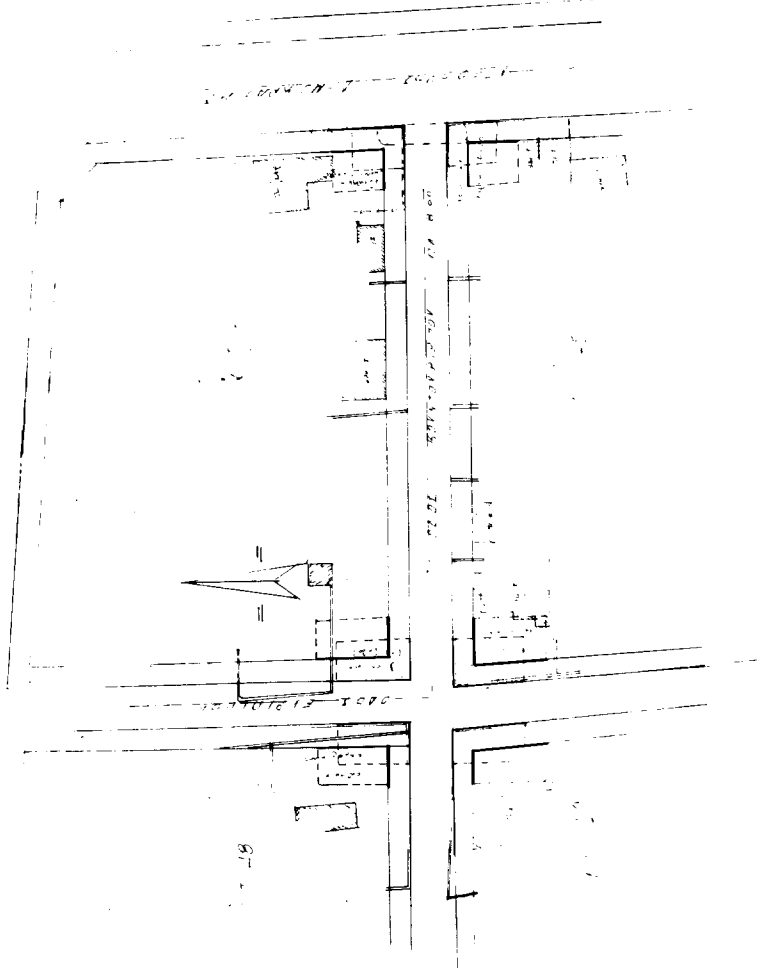


ΠΡΩΤΟ ΤΥΠΟ ΑΣΦΑΛΙΣΗ 1911/2022

Επισημάνσεις
 1. Η είσοδος είναι από την οδό Αθηνών.
 2. Η είσοδος είναι από την οδό Αθηνών.
 3. Η είσοδος είναι από την οδό Αθηνών.
 4. Η είσοδος είναι από την οδό Αθηνών.

Επισημάνσεις
 1. Η είσοδος είναι από την οδό Αθηνών.
 2. Η είσοδος είναι από την οδό Αθηνών.
 3. Η είσοδος είναι από την οδό Αθηνών.
 4. Η είσοδος είναι από την οδό Αθηνών.

Επισημάνσεις
 1. Η είσοδος είναι από την οδό Αθηνών.
 2. Η είσοδος είναι από την οδό Αθηνών.
 3. Η είσοδος είναι από την οδό Αθηνών.
 4. Η είσοδος είναι από την οδό Αθηνών.



ΠΡΩΤΟ ΤΥΠΟ ΑΣΦΑΛΙΣΗ 1911/2022
 ΣΥΜΦΩΝΗΤΗΡΙΟ ΚΑΤΑΧΩΡΗΣΗΣ ΑΝΕΚΔΟΤΗΡΙΑΣ
 Α.Σ. ΟΝ Ο.Τ. 05 4B 45.4

ΜΕΤΡΗΣΗ: ΓΕΩΡΓΙΟΣ ΠΑΡΑΒΑΣΙΩΝΗΣ
 ΣΕΜΑ ΣΥΜΦΩΝΗΤΗΡΙΟΥ
 ΤΕΧΝΟΓΡΑΦΙΚΟ
 ΕΛΛΗΝΙΚΟ
 ΑΜΑΡΙΑ 4 500
 ΗΡΑΚΛΕΙΟ ΜΕΣΣΗΝΙΑΣ

ΠΡΩΤΟ ΤΥΠΟ ΑΣΦΑΛΙΣΗ 1911/2022
 ΣΥΜΦΩΝΗΤΗΡΙΟ ΚΑΤΑΧΩΡΗΣΗΣ ΑΝΕΚΔΟΤΗΡΙΑΣ
 Α.Σ. ΟΝ Ο.Τ. 05 4B 45.4
 ΜΕΤΡΗΣΗ: ΓΕΩΡΓΙΟΣ ΠΑΡΑΒΑΣΙΩΝΗΣ
 ΣΕΜΑ ΣΥΜΦΩΝΗΤΗΡΙΟΥ
 ΤΕΧΝΟΓΡΑΦΙΚΟ
 ΕΛΛΗΝΙΚΟ
 ΑΜΑΡΙΑ 4 500
 ΗΡΑΚΛΕΙΟ ΜΕΣΣΗΝΙΑΣ

ΝΟΜΑΡΧΙΑΚΟ ΠΡΩΤΟ ΤΥΠΟ ΑΣΦΑΛΙΣΗ 1911/2022
 ΣΥΜΦΩΝΗΤΗΡΙΟ ΚΑΤΑΧΩΡΗΣΗΣ ΑΝΕΚΔΟΤΗΡΙΑΣ
 Α.Σ. ΟΝ Ο.Τ. 05 4B 45.4
 ΜΕΤΡΗΣΗ: ΓΕΩΡΓΙΟΣ ΠΑΡΑΒΑΣΙΩΝΗΣ
 ΣΕΜΑ ΣΥΜΦΩΝΗΤΗΡΙΟΥ
 ΤΕΧΝΟΓΡΑΦΙΚΟ
 ΕΛΛΗΝΙΚΟ
 ΑΜΑΡΙΑ 4 500
 ΗΡΑΚΛΕΙΟ ΜΕΣΣΗΝΙΑΣ

Αριθ. 9268/94

(5)

Τροποποίηση ρυμοτομικού σχεδίου, οικισμού Αιγινίου Ν. Πιερίας στο ΟΤ 137.

Ο ΝΟΜΑΡΧΗΣ ΠΙΕΡΙΑΣ

Έχοντας υπόψη:

1. Τις διατάξεις του από 17.7.1923 Ν.Δ. «περί σχεδίων πόλεων και κωμών του Κράτους», όπως τροποποιήθηκε και συμπληρώθηκε μεταγενέστερα.

2. Τις διατάξεις του Ν. 3200/55 «περί διοικητικής αποκεντρώσεως», όπως τροποποιήθηκαν και συμπληρώθηκαν με το Ν.Δ. 532/70.

3. Τις διατάξεις του Α.Ν. 314/68, όπως τροποποιήθηκαν και συμπληρώθηκαν με το Ν.Δ. 1018/71.

4. Τις διατάξεις του υπ' αριθ. 183/86 Π.Δ. (ΦΕΚ 70/Α).

5. Την ΤΠ 7649/87/10.2.88 (ΦΕΚ 479Δ/16.7.88) απόφαση Νομάρχη Πιερίας με την οποία εγκρίθηκε η αναθεώρηση του σχεδίου Αιγινίου.

6. Τις με αρ. 179/93 και 234/93 αποφάσεις του δημοτικού συμβουλίου με τις οποίες γνωμοδοτεί υπέρ της τροποποίησης του σχεδίου και συγκεκριμένα τον αποχαρ-

κτηρισμό του χώρου ΚΑΠΗ στο ΟΤ 137 γιατί ο Δήμος αδυνατεί να αντιμετωπίσει τη δαπάνη αποζημίωσης.

7. Την από 14.9.94 γνωμοδότηση του Σ.ΧΟΠ Ν. Πιερίας με την οποία γνωμοδοτεί υπέρ της τροποποίησης του σχεδίου, αποφασίζουμε:

Εγκρίνουμε την τροποποίηση του εγκεκριμένου σχεδίου Αιγινίου στο ΟΤ 137 και συγκεκριμένα τον αποχαρκτηρισμό του χώρου ΚΑΠΗ όπως φαίνεται και στο συνημμένο διάγραμμα που συνοδεύει την παρούσα απόφαση.

Από τις διατάξεις αυτής της απόφασης δεν προκαλείται δαπάνη σε βάρος του κρατικού προϋπολογισμού και του οικείου ΟΤΑ.

Η απόφαση αυτή να δημοσιευθεί στην Εφημερίδα της Κυβερνήσεως και το συνημμένο διάγραμμα να αναρτηθεί μετά τη δημοσίευσή της στο ΤΠ και ΠΕ Ν. Πιερίας για 15 ημέρες.

Κατερίνη, 25 Οκτωβρίου 1994

Ο Νομάρχης
ΧΡ. ΓΚΟΣΛΙΟΠΟΥΛΟΣ

ΔΙΕΥΘΥΝΣΗ ΠΟΛΕΟΔΟΜΙΑΣ

